

филиал федерального государственного бюджетного учреждения "Федеральная кадастровая палата Федеральной службы государственной регистрации, кадастра и картографии" по Томской области


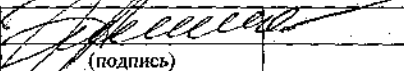
(полное наименование органа кадастрового учета)

КП.1

КАДАСТРОВЫЙ ПАСПОРТ ЗЕМЕЛЬНОГО УЧАСТКА

"05" ноября 2015 г. № 7000/301/15-161610

1	Кадастровый номер:	70:07:0100042:972	2	Лист № 1	3	Всего листов: 2
4	Номер кадастрового квартала:	70:07:0100042				
5	Предыдущие номера:	70:07:0100042:372	6	Дата внесения номера в государственный кадастр недвижимости: 09.10.2015		
7	—					
8	Кадастровые номера объектов капитального строительства: 70:07:0100003:743					
9	Адрес (описание местоположения): Томская область, р-н Кожевниковский, примерно в 7 км от с. Киреевск на север, участок № 49					
10	Категория земель: Земли промышленности, энергетики, транспорта, связи, радиовещания, телевидения, информатики, земли для обеспечения космической деятельности, земли обороны, безопасности и земли иного специального назначения					
11	Разрешенное использование: для базы отдыха					
12	Площадь: 2300 +/- 84 кв. м					
13	Кадастровая стоимость: 54487 руб.					
14	Сведения о правах: —					
15	Особые отметки: Запрос о предоставлении сведений №50-10613978. Площадь и местоположение границ земельного участка соответствуют материалам межевания					
16	Сведения о природных объектах: —					
17	Дополнительные сведения:					
17.1	Кадастровые номера участков, образованных с земельным участком: 70:07:0100042:941, 70:07:0100042:974, 70:07:0100042:929, 70:07:0100042:942, 70:07:0100042:943, 70:07:0100042:953, 70:07:0100042:954, 70:07:0100042:956, 70:07:0100042:960, 70:07:0100042:965, 70:07:0100042:968, 70:07:0100042:969, 70:07:0100042:977, 70:07:0100042:933, 70:07:0100042:934, 70:07:0100042:936, 70:07:0100042:937, 70:07:0100042:946, 70:07:0100042:950, 70:07:0100042:957, 70:07:0100042:973, 70:07:0100042:925, 70:07:0100042:924, 70:07:0100042:926, 70:07:0100042:931, 70:07:0100042:939, 70:07:0100042:940, 70:07:0100042:947, 70:07:0100042:958, 70:07:0100042:963, 70:07:0100042:975, 70:07:0100042:976, 70:07:0100042:928, 70:07:0100042:932, 70:07:0100042:935, 70:07:0100042:938, 70:07:0100042:944, 70:07:0100042:945, 70:07:0100042:949, 70:07:0100042:959, 70:07:0100042:962, 70:07:0100042:971, 70:07:0100042:978, 70:07:0100042:927, 70:07:0100042:930, 70:07:0100042:948, 70:07:0100042:951, 70:07:0100042:964, 70:07:0100042:979, 70:07:0100042:952, 70:07:0100042:955, 70:07:0100042:961, 70:07:0100042:966, 70:07:0100042:967, 70:07:0100042:970					
17.2	Кадастровый номер преобразованного участка: —					
17.3	Кадастровые номера участков, подлежащих снятию или снятых с кадастрового учета: 70:07:0100042:372					
17.4	Кадастровые номера участков, образованных из земельного участка: —					
18	Характер сведений государственного кадастра недвижимости (статус записи о земельном участке): Сведения об объекте недвижимости имеют статус временные. Дата истечения временного характера сведений - 10.09.2020 г.					
19	Сведения о кадастровых инженерах: Дудникова Жанна Юрьевна, № 70-12-209, ООО "ТомГеоСтандарт", 30.09.2015 г.					

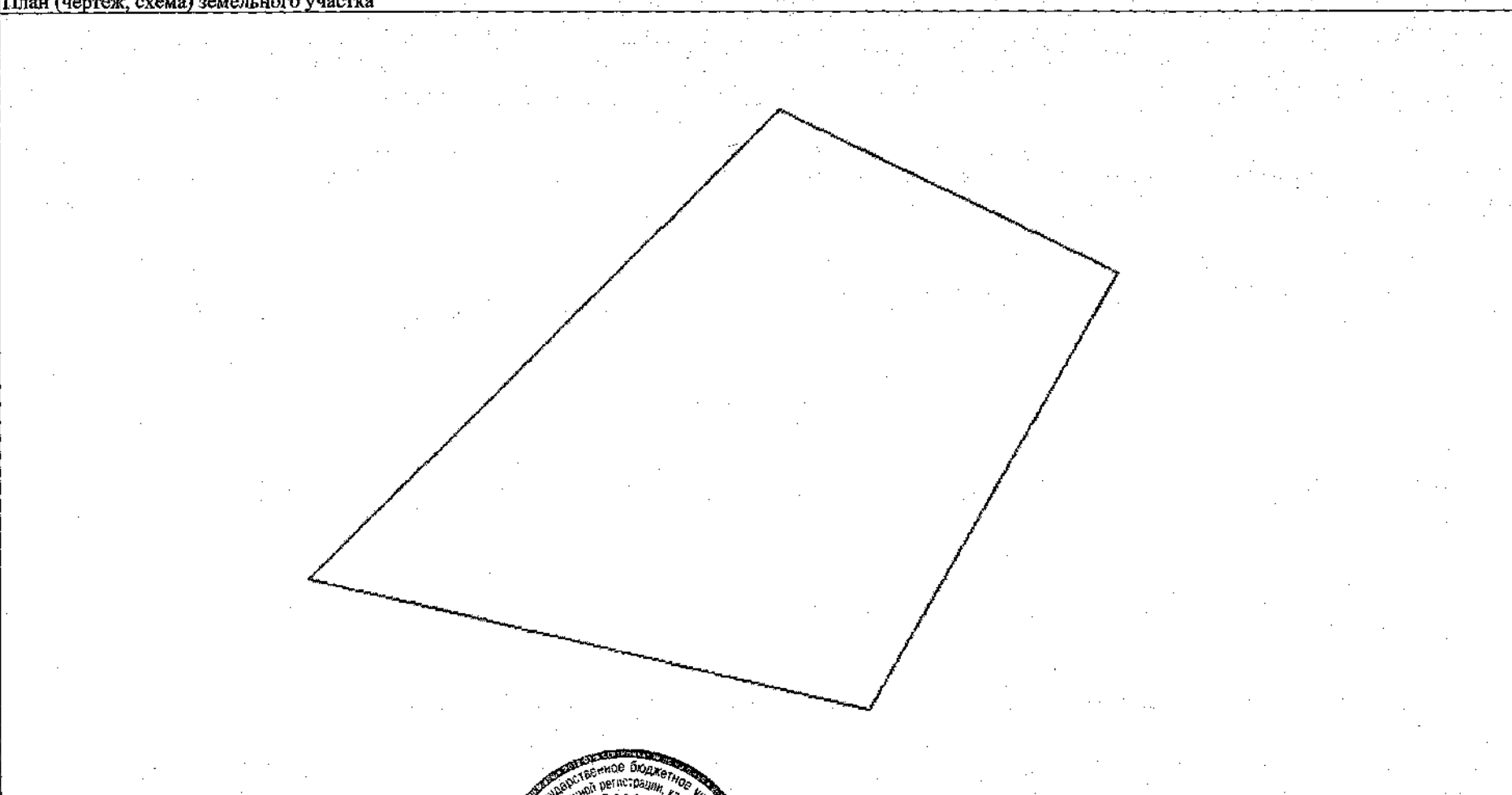
Начальник отдела (полное наименование должности)			А. А. Захарова (инициалы, фамилия)
---	--	---	---------------------------------------

М.П.

КАДАСТРОВЫЙ ПАСПОРТ ЗЕМЕЛЬНОГО УЧАСТКА

"05" ноября 2015 г. № 7000/301/15-161610

1	Кадастровый номер:	70:07:0100042:972	2	Лист № <u>2</u>	3	Всего листов: <u>2</u>
---	--------------------	-------------------	---	-----------------	---	------------------------

4	План (чертеж, схема) земельного участка					
						

5	Масштаб 1:600					
---	---------------	--	--	--	--	--

Начальник отдела (полное наименование должности)	 (подпись)	А. А. Захарова (инициалы, фамилия)
---	---	---------------------------------------